
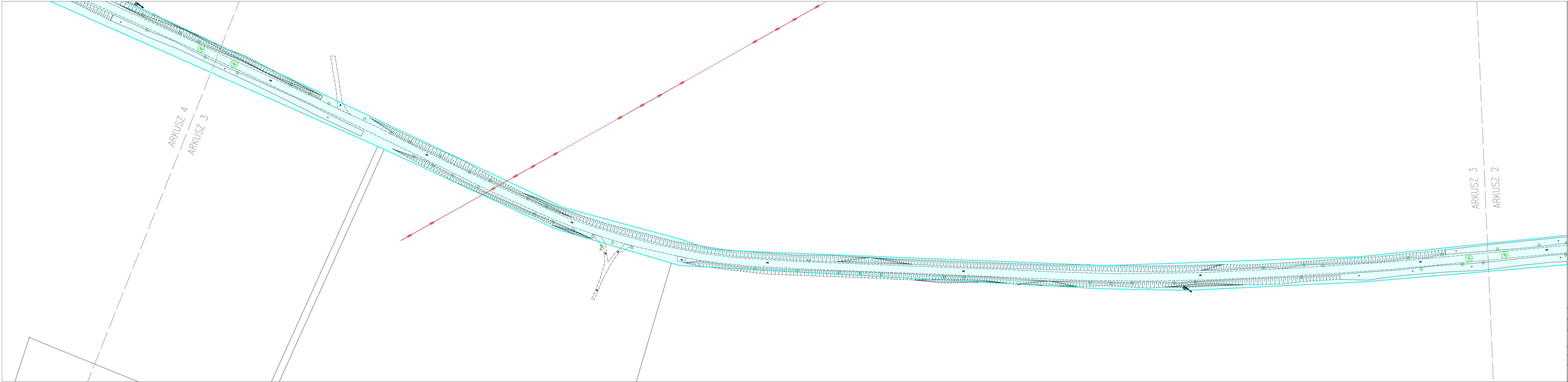


LEGENDA

Działki objęte opracowaniem

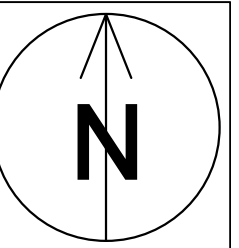
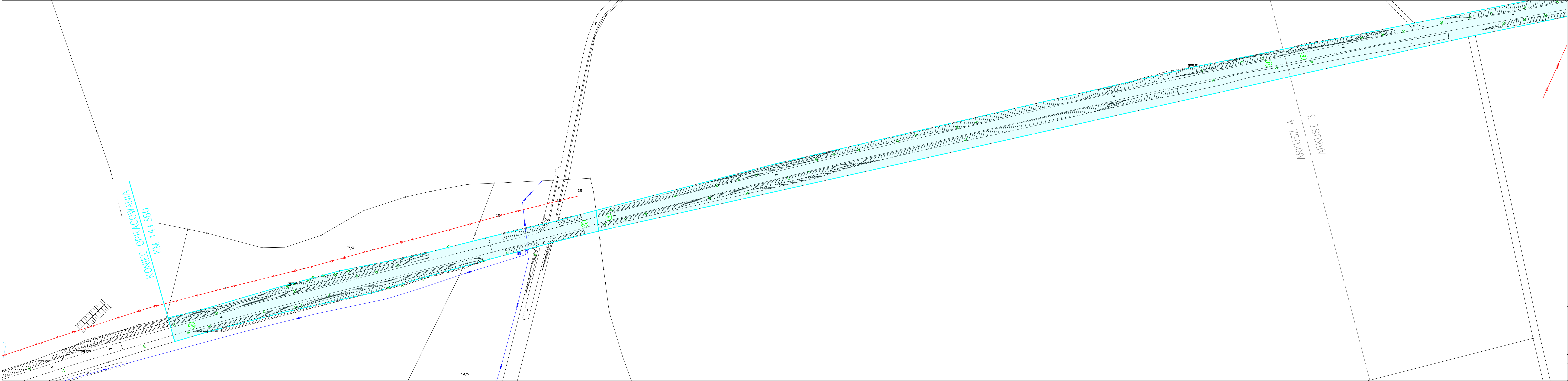
Inwestor:	Zarząd Dróg Wojewódzkich w Bydgoszczy ul. Dworcowa 80, 85 - 010 Bydgoszcz				
Jednostka projektująca:	Rejon Dróg Wojewódzkich w Tucholi ul. Przemysłowa 4, 89 - 500 Tuchola				
Zadanie:	Odnowa nawierzchni DW 241 na odc. Wieszczyce - Pamiętowo od km 10+750 do km 14+360 dł. 3,610 km				
Tytuł rysunku:	Plan orientacyjny	Skala:	1:1 000	Numer rysunku	2
Stanowisko:	Imię i nazwisko:	Data:		Podpis:	
Opracowujący	Jakub Klofczyński	03.2026			



LEGENDA

Działki objęte opracowaniem

Inwestor:	Zarząd Dróg Wojewódzkich w Bydgoszczy ul. Dworcowa 80, 85 - 010 Bydgoszcz				
Jednostka projektująca:	Rejon Dróg Wojewódzkich w Tucholi ul. Przemysłowa 4, 89 - 500 Tuchola				
Zadanie:	Odnowa nawierzchni DW 241 na odc. Wieszczyce - Pamiętowo od km 10+750 do km 14+360 dł. 3,610 km				
Tytuł rysunku:	Plan orientacyjny	Skala:	1:1 000	Numer rysunku	3
Stanowisko:	Imię i nazwisko:	Data:		Podpis:	
Opracowujący	Jakub Klofczyński	03.2026			



LEGENDA

Działki objęte opracowaniem

Inwestor:	Zarząd Dróg Wojewódzkich w Bydgoszczy ul. Dworcowa 80, 85 - 010 Bydgoszcz				
Jednostka projektująca:	Rejon Dróg Wojewódzkich w Tucholi ul. Przemysłowa 4, 89 - 500 Tuchola				
Zadanie:	Odnowa nawierzchni DW 241 na odc. Wieszczyce - Pamiętowo od km 10+750 do km 14+360 dł. 3,610 km				
Tytuł rysunku:	Plan orientacyjny	Skala:	1:1 000	Numer rysunku	4
Stanowisko:	Imię i nazwisko:	Data:		Podpis:	
Opracowujący	Jakub Klofczyński	03.2026			